


# Monografías de los Municipios de México.

## San Luis Potosí.



# AQUISMÓN, S.L.P.

## INDICE

1. NOMENCLATURA .....	4	5.5 Hogares Censales.....	13
1.1 Denominación.....	4	5.6 Organismo operador de Agua Potable .....	14
1.2 Toponimia .....	4	5.7 Medios de Comunicación .....	14
1.3 Escudo.....	4	5.8 Vías de Comunicación.....	15
2. HISTORIA.....	4	5.9 Seguridad Pública .....	16
2.1 Reseña Histórica .....	4	6. ACTIVIDAD ECONÓMICA.....	16
2.2 Personajes Ilustres.....	6	6.1. Principales Sectores, Productos y Servicios.....	16
2.3 Cronología de Hechos Históricos .....	6	6.2 Población de los Sectores Económicos.....	17
3. MEDIO FÍSICO.....	6	.....	17
3.1. Localización.....	6	7. FONDOS MUNICIPALES.....	19
3.2. Extensión.....	6	7.1. Fondos Municipales por Concepto de Ramo 33..	19
3.3. Mapa Municipal .....	7	.....	19
3.4. Estructura Microregional del Estado .....	7	7.2 Variación 2011-2012.....	20
.....	7	7.3 Inversión Per-Cápita 2011 .....	20
3.5. Orografía .....	7	7.4 Ingresos Municipales Totales Periodo 2003-	20
3.6. Hidrografía .....	7	2007 .....	20
3.7. Clima .....	7	.....	20
3.8. Principales Ecosistemas .....	7	7.5 Inversión Pública Municipal por Sector (Período	20
3.9. Recursos Naturales .....	8	Octubre 2008-Septiembre 2009).....	20
3.10. Características y Uso del Suelo .....	8	.....	21
4. PERFIL SOCIODEMOGRÁFICO .....	8	8. INDICADORES DE MARGINACIÓN MUNICIPAL .....	21
4.1 Grupos Étnicos.....	8	8.1. Datos con Fórmula de CONAPO-INEGI 2010 ...	21
4.2 Evolución Demográfica .....	8	8.2. Índice de Marginación .....	22
4.3 Migración .....	10	8.3. Índice de Marginación Escala 0 A 100 .....	22
4.4 Religión .....	10	8.4. Lugar en el contexto Estatal y Nacional.....	22
5. INFRAESTRUCTURA SOCIAL Y DE COMUNICACIONES .	11	9. ATRACTIVOS CULTURALES Y TURÍSTICOS .....	22
5.1. Educación.....	11	9.1. Monumentos Históricos .....	22
5.2 Salud y Alimentación .....	12	9.2 Fiestas, Danzas y Tradiciones.....	22
5.3 Vivienda .....	13	9.3 Tradiciones.....	22
5.4 Servicios Públicos.....	13	9.4 Música.....	22
		9.5 Artesanías. ....	22
		9.6 Gastronomía. ....	22
		9.7 Centros turísticos.....	22

9.8	Servicios turísticos .....	23
10.	MARCO AMBIENTAL .....	23
10.1.	Gestión ambiental.....	23
10.2	Agua Potable.....	24
10.3	Agua Residual.....	24
10.4	Suelo .....	24
10.5	Aire.....	24
10.6	Residuos sólidos.....	24
10.7	Vegetación .....	25
10.8	Vida silvestre.....	25
10.9	Áreas Naturales Protegidas (ANP'S) .....	25
10.10	Colaboración de la SEMARNAT en el Municipio .....	25
10.11	Proyectos de la SEMARNAT que le gustaría apoyar .....	26
10.12	Especificar Metas, Requerimientos y Compromisos.....	26
11.	GOBIERNO.....	26
11.1.	Principales Localidades .....	26
11.2	Caracterización del Ayuntamiento .....	26
.....	.....	26
11.3	Regionalización Política .....	29
11.2	Reglamento Municipal.....	29
11.3	Cronología de los Presidentes Municipales .....	29
11.4	Sistema D.I.F. Municipal.....	29
12.	COMPORTAMIENTO ELECTORAL .....	30
13.	CRÉDITOS .....	31

## 1. NOMENCLATURA

### 1.1 DENOMINACIÓN

Aquismón.

### 1.2 TOPONÍMIA

El término Aquismón, tiene tres interpretaciones: se dice que significa en Huasteco "árbol al pie de un pozo", y el autor Salvador Penilla López lo describe como "pozo limpio con la coa", finalmente el historiador Joaquín Meade nos dice que significa "lugar de conchas en un pozo".

Lo significativo es que las 3 interpretaciones refieren un pozo, que pudiera ser lo que conocemos como "El Sótano de las Golondrinas".

### 1.3 ESCUDO



## 2. HISTORIA

### 2.1 RESEÑA HISTÓRICA

Goza el municipio de Aquismón de una fertilidad asombrosa, tiene los lugares más deshabitados y misteriosos de la sierra; se cuenta que hay terrenos fosilíferos en donde se han encontrado huesos gigantescos de animales prehistóricos y es uno de los municipios más poblados del estado.

Hay algunos lugares de este municipio donde existen restos arqueológicos de la antigua cultura huasteca; inclusive se habla de unas ruinas de lo que fue una importante ciudad, este sitio se encuentra en la confluencia del río Tanchanchín y en la ciénega de ese nombre. Puede decirse que la zona arqueológica no ha sido, hasta la fecha, suficientemente investigada y sólo se supone que puede haber allí restos interesantes. En los cués debe haber también parámetros con escalinatas y juegos de pelota, sin embargo falta información.

Es interesante el dato que se tiene ya comprobado, de que casi inmediato al "Sótano de las Golondrinas", situado a 11 kms. al oeste del pueblo de Aquismón existen zonas donde se han encontrado pinturas rupestres, se agrega que están bien conservadas y que uno de los dibujos representa una comitiva de guerreros que marcha con una joven mujer al frente; otro dibujo muestra el acto en que una mujer es arrojada al fondo de un pozo gigantesco. Lo anterior consta en un artículo publicado por el Sr. José Luis Beteta, titulado "El sótano de las Golondrinas", que apareció en la revista Contenido de marzo de 1974.

El término Aquismón, tiene tres interpretaciones, se dice que significa en huasteco "árbol al pie de un pozo". Otro autor, el historiador Salvador Penilla López, dice que quiere decir "pozo limpio con la coa"; por su parte el historiador Joaquín Meade, dice que Aquismón significa "lugar de conchas en pozo". Nótese que estas diversas acepciones, refieren un pozo quizás esto es, por que lingüísticamente se quiere mencionar la existencia del abismo que hoy se conoce con el nombre de "Sótano de las Golondrinas", acaso el sitio más importante de esta zona, lo que posiblemente sugirió en las mentes indígenas una presencia religiosa rodeada de misterio.

Las noticias históricas de este Municipio, se remontan hasta la época en que Hernán Cortés hizo la conquista de la Huasteca, es decir, en 1522. Que estuvo en estos lugares es indiscutible y consta fehacientemente porque según refiere don Joaquín Meade en su obra sobre la Huasteca:

"El Valle de Oxitipa", fue encomienda de Hernán Cortés, lo que prueba la importancia que entonces tenía y sin duda se la adjudicó a raíz de la guerra y a su entrada al Tamaulipas y Oxitipa por el año de 1524, fecha en que posiblemente hicieron alguna fundación en Valles, Gonzalo de Sandoval o el mismo Hernán Cortés, por medio de alguna instrucción dada sobre éste objeto.

Se agrega que esta encomienda la perdió Hernán Cortés en octubre de 1525, en que le fue asignada a Gonzalo de Ocampo. Oxitipa estaba a 8 leguas de Valles, fue cabecera y había un señor cacique, puesto por Moctezuma. Pasó a ser encomienda de Hernán Cortés, luego de Gonzalo de Ocampo y después de Pedro de Guzmán y por fin de Francisco Barrón. Hace algunos años había un pequeño poblado de este nombre al oriente de Aquismón y un arroyo que corre hacia el río Coy lleva aún el nombre de Oxitipa.

Se sabe que el pueblo que ahora llamamos Aquismón, en la época antigua se le llamó San Miguel de Taquixmón y era una misión de la Custodia Franciscana de San Salvador de Tampico.

Ya en el siglo XVIII hay más noticias; se sabe que en 1726 la iglesia de Aquismón se incendió y quedó casi totalmente destruida.

En 1746 residía en Aquismón algunas veces, el Alcalde mayor de la Villa de los Valles, según refiere don Antonio Villaseñor y Sánchez en su obra "Teatro Americano".

En 1766, estuvo en Aquismón Fray Junípero Serra, el misionero fundador de pueblos en la sierra Gorda. Fray Junípero, después se hizo célebre por sus funciones en la California, en el ahora territorio americano.

En 1794, Aquismón, había aumentado su población y allí radicaban un subdelegado y un ministro misionero y tenía administración de reales y alcabalas de tabacos y pólvora.

Por lo tanto, Aquismón ya era cabecera con bastante población y hasta con tres barrios, algunos curatos de su jurisdicción y las que le correspondían eran 17;

lo que da una idea de la importancia política y religiosa de Aquismón en la última década del siglo XVIII, según refiere don Joaquín Meade en su "Historia de Valles". Esto no es todo, pues en 1820, durante la guerra de Independencia, Aquismón tenía maestros religiosos y ya consumada la misma, en 1832, fue significativo que la ya entonces Villa de Aquismón, fuera una de las que secundaron un movimiento revolucionario iniciando en Tampico, como así lo hicieron también Tancanhuitz, Tamazunchale y otros importantes centros de la Huasteca.

En 1845 Aquismón fue uno de los Ayuntamientos del Partido de Valles, sin embargo esta Villa poco a poco prosperó durante la Época Porfiriana y hasta que llegó la Revolución, volvemos a tener noticias del mismo.

Se sabe que en el año de 1913, llegó allí el cabecilla Nicolás Zarazúa y quemó tres casas. En esas casas que Zarazúa quemó, se hallaban almacenados muchos sacos de café y piloncillo, por lo que al arder, llegaba a varios kilómetros de distancia el olor del café quemado.

Otras noticias, también imprecisas, refieren que los revolucionarios, sin precisar quienes, quemaron todo el pueblo, incluyendo la iglesia y el palacio municipal.

Lo que sí se sabe de cierto, es que, el 10 de junio de 1913 llegó a Aquismón el general Manuel Lárrega con una gruesa partida de rebeldes y tomó posesión del pueblo de Aquismón.

Existen en el municipio de Aquismón algunas cosas interesantes y curiosas; mencionándose que en el poblado de Tanchanaco, localidad del municipio, hay un lugar donde se escucha hervir el agua como si se tratara de una olla de frijoles hirviendo y precisamente ese lugar se llama en huasteco Tan-Sanac, cuya traducción al español es: Tan=lugar y Sanac=frijol.

En el municipio de Aquismón se encuentra el poblado de Tamul, que significa lugar donde hay cántaros, ahí hay ruinas arqueológicas de importancia, pero lo espectacular es una notable cascada con una caída de 105 metros de altura y una de 300 metros en su época de mayor auge. Es la mayor cascada del estado.

En el municipio de Aquismón existe el impresionante "Sótano de las Golondrinas", espantoso abismo de 300 metros de profundidad y según otros llega hasta los 500 metros; en el año de 1979, fue explorado por un grupo de espeleólogos de la Escuela Mexicana de Montañismo y Espeleología, quienes después de elaborar un plan de preparación y entrenamiento, lograron bajar hasta el fondo donde encontraron interesante fauna de la cual tomaron fotografías y recogieron algunos ejemplares, tales como: salamandras, arácnidos, culebras, etc. y en cuanto a la flora observaron que casi todo el esponjoso suelo está cubierto de musgos, algas y distintos tipos de hongos.

## 2.2 PERSONAJES ILUSTRES

José Conde Vicario (¿?): Fraile.

## 2.3 CRONOLOGÍA DE HECHOS HISTÓRICOS

Año	Acontecimiento
1524	Aquismón pertenecía a la encomienda de El Valle de Oxitipa, a cargo de Hernán Cortés.
1525	La encomienda fue asignada a Gonzalo de Ocampo.
1726	La iglesia de Aquismón se incendió y quedó casi totalmente destruida.
1750	Se menciona oficialmente como Misión de San Miguel de Aquismón.
1794	Aquismón era cabecera, contaba con tres barrios, algunos curatos de su jurisdicción y las que le correspondían eran 17.
1820	La ya entonces Villa Aquismón fue una de las que secundaron el movimiento de Independencia.
1913	Nicolás Zarazúa incendió tres casas que almacenaban sacos de café y piloncillo, por lo que al arder, llegaba a varios kilómetros de distancia el olor del café quemado.
1913	Llegó el general Manuel Lárraga con una gruesa partida de rebeldes y tomó posesión del pueblo de Aquismón.

## 3. MEDIO FÍSICO

### 3.1. LOCALIZACIÓN

El municipio se encuentra localizado en la parte este de la capital del estado, en la zona Huasteca, la cabecera municipal tiene las siguientes coordenadas: 99°01' de longitud oeste y 21°37' de latitud norte, con una altura de 100 metros sobre el nivel del mar, sus límites son: al norte con Ciudad Valles, al este Tancanhuitz y Huehuetlán, al sur con Xilitla, al oeste Tamasopo y el estado de Querétaro. Su distancia aproximada a la capital del estado es de 318 kms.



### 3.2. EXTENSIÓN

Concepto	Dato		Posición Municipal *
	Municipal	Estatal	
Superficie ( km2 )	794	60,982	26
Número de Localidades	184	6,887	10
Localidades con menos de 500 habitantes	154	6,344	12

\* Indica el lugar que ocupa el municipio entre el total de los 58 municipios del estado.

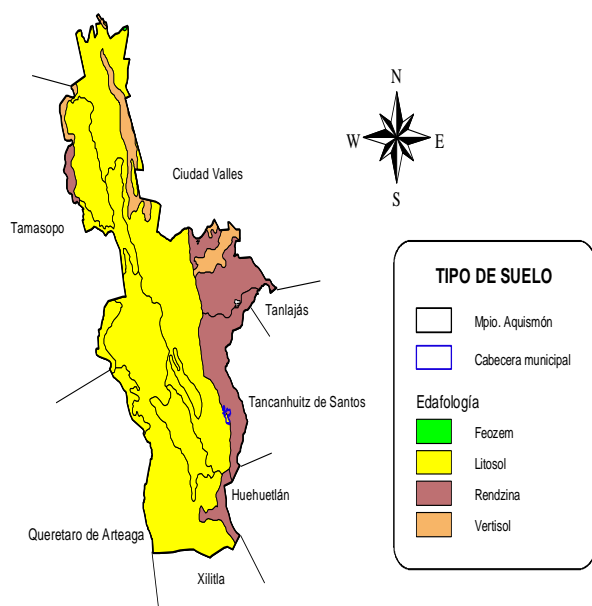


### 3.9. RECURSOS NATURALES

La riqueza natural más sobresaliente en el municipio es: el bosque de encino y el bosque de pino, aunque también se tiene estaño, mercurio, calcita, barita, fluorita, bentonita, arena sílica y fosforita.

#### 3.10. CARACTERÍSTICAS Y USO DEL SUELO

El tipo de suelo que predomina es de espesor variable y permeabilidad moderada estable, de altos contenidos de arcilla color rojizo a café rojizo, ricos en cuarzo y óxidos, aptos para frutales.



INFORMACIÓN REFERENCIADA GEOESPACIALMENTE INTEGRADA EN UN SISTEMA (IRIS)  
 ELABORÓ: OFICINA ESTATAL DE INFORMACIÓN PARA EL DESARROLLO RURAL SUSTENTABLE-SEDARH SAN LUIS POTOSÍ

## 4. PERFIL SOCIODEMOGRÁFICO

### 4.1 GRUPOS ÉTNICOS

De acuerdo al Censo de Población y Vivienda 2010 efectuado por el Instituto Nacional de Estadística Geografía e Informática (INEGI) la población total de indígenas en el municipio asciende a 25,6178 personas. La principal etnia es la Teenek o Huasteco, organizados en un sistema de gobierno paralelo; las autoridades municipales, así como una asamblea general indígena cuyo órgano máximo de decisión comunitario es el Consejo de Ancianos. Su desglose es el siguiente.

Población Indígena	Número	%
Población de 3 años y más que habla alguna lengua indígena	31,872	72.13
Población de 3 años y más que habla alguna lengua indígena y no habla español	5,924	18.59
Población de 3 años y más que habla alguna lengua indígena y habla español	25,790	80.92

### 4.2 EVOLUCIÓN DEMOGRÁFICA

De acuerdo al Censo de Población y Vivienda 2010 efectuado por el INEGI, la población total del municipio es de 47,423 habitantes. Representando el 1.83 por ciento, con relación a la población total del estado. La relación hombres mujeres es de 101.55 y el promedio de hijos nacidos vivos es de 3.27.

Año	Población		
	Hombres	Mujeres	Total
1990	18,205	17,568	35,773
1995	19,533	18,530	38,063
2000	21,685	21,097	42,782

Año	Población		
	Hombres	Mujeres	Total
2005	22,735	22,339	45,074
2010	23,894	23,529	47,423

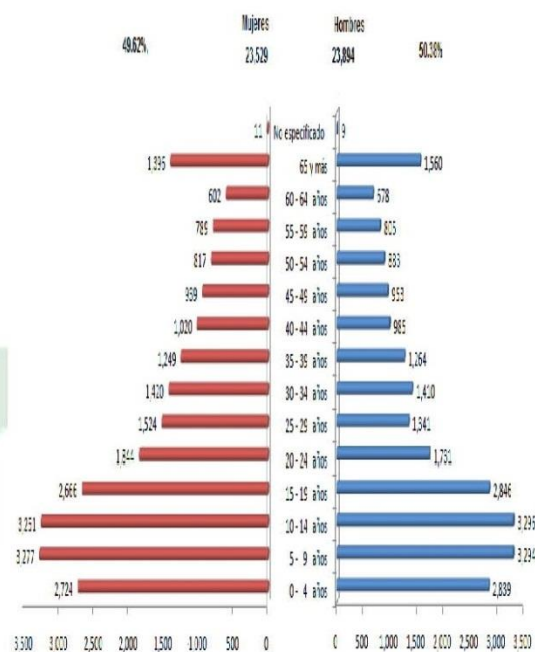
### Estructura de la población



#### Estructura de la población por rangos de edad 2010

Rango años	Población total	%	Hombres	Mujeres	Segmentos de población
0 - 4	5,563	11.73	2,839	2,724	Niños
5 - 9	6,571	13.86	3,294	3,277	
10 - 14	6,547	13.81	3,296	3,251	
15 - 19	5,512	11.62	2,846	2,666	Jóvenes
20 - 24	3,575	7.54	1,731	1,844	
25 - 29	2,865	6.04	1,341	1,524	
30 - 34	2,830	5.97	1,410	1,420	Adultos
35 - 39	2,513	5.30	1,264	1,249	
40 - 44	2,005	4.23	985	1,020	
45 - 49	1,892	3.99	953	939	
50 - 54	1,700	3.58	883	817	
55 - 59	1,594	3.36	805	789	
60 - 64	1,280	2.70	678	602	Adultos mayores
65 y más	2,956	6.23	1,560	1,396	Adultos mayores
No especificado	20	0.04	9	11	No especificado
Total Municipio	47,423	100.00%	23,894	23,529	47,423 Hab. 100.00%

#### ESTRUCTURA DE LA POBLACIÓN POR EDADES Y SEXO Total: 47,423



FUENTE: SEDESORE.- Elaboración propia con base en el XIII Censo de Población y Vivienda 2010 del INEGI.

## **Población total y tasa de crecimiento intercensal.**

Año	Población	Tasa de Crecimiento
1950	14,504	
1960	19,313	2.84
1970	23,480	1.95
1980	26,797	1.32
1990	35,773	2.87
1995	38,063	1.24
2000	42,782	2.36
2005	45,074	0.92
2010	47,423	1.00

Concepto	Dato		Posición Municipal *
	Municipal	Estatad	
% de viviendas con agua entubada	52.80	82.50	45
% de viviendas con energía eléctrica	68.80	92.00	57
% de viviendas con drenaje	33.00	75.00	49
% de viviendas con piso de tierra	71.90	17.80	3

## **Población y Vivienda.**

Concepto	Dato		Posición Municipal *
	Municipal	Estatad	
Densidad de población (hab/km2)	57	40	16
% de población municipal con respecto a la estatal	1.90	1.50	9
% de población rural	93.10	37.35	18
% de población de 15 a 64 años	51.50	59.10	56
% de población indígena	72.40	11.00	4
% de población emigrante	0.90	2.30	53
% de población inmigrante	3.10	10.50	47
Ocupantes por vivienda	4.90	4.30	9

## **4.3 MIGRACIÓN**

El Censo de Población y Vivienda 2010 efectuado por el INEGI nos presenta el siguiente panorama:

Población	Número	%
Población Nacida en la entidad	45,801	96.58
Población Nacida en otra entidad	1,397	2.95
Población de 5 años y más residente en la entidad en junio 2005	40,733	97.35
Población de 5 años y más residente en otra entidad en junio 2005	647	1.55

## **4.4 RELIGIÓN**

Al año 2010, de acuerdo al citado Censo efectuado por el INEGI, la situación es este aspecto es el siguiente:

Tipo de Religión	Número	%
Población con religión católica	42,289	89.17
Población con religión Protestante, Evangélica y Bíblicas	4,143	8.74
Población con religiones diferentes a las anteriores	4	0.01
Población sin religión	721	1.52

## 5. INFRAESTRUCTURA SOCIAL Y DE COMUNICACIONES

### 5.1. EDUCACIÓN



Secretaría  
de Educación  
de Gobierno del Estado

RESUMEN GENERAL POR SOSTENIMIENTO  
AQUISMÓN  
INICIO DE CURSOS 2011-2012

TIPO	NIVEL Y SERVICIO	FEDERAL				ESTATAL TRANSFERIDO				SOSTENIMIENTOS				TOTAL DEL MUNICIPIO				RELACION ALUMNO										
		ALUM.	GPO.	DOC.	ESC.	ALUM.	GPO.	DOC.	ESC.	ESTATAL REGULAR	PARTICULAR	AUTONOMO	ALUM.	GPO.	DOC.	ESC.	ALUM.	GPO.	DOC.	ESC.	GPO.	DOC.	ESC.					
<b>ESCOLARIZADO</b>																												
BÁSICA	PREESCOLAR INICIAL	0	0	0	0	0	0	0	0	0	0	0	0	0	0	0	0	0	0	0	0	0	0	0	n.d.	n.d.	n.d.	
	PREESCOLAR GENERAL	0	0	0	0	1,045	88	50	27	0	0	0	0	34	3	2	1	0	0	0	0	1,079	91	52	28	12	21	39
	PREESCOLAR CONAFE	96	14	10	14	0	0	0	0	0	0	0	0	0	0	0	0	0	0	0	0	96	14	10	14	7	10	7
	PREESCOLAR CONAFE INDIGENA	178	17	18	17	0	0	0	0	0	0	0	0	0	0	0	0	0	0	0	0	178	17	18	17	10	10	10
	PREESCOLAR INDIGENA	0	0	0	0	2,033	153	102	47	0	0	0	0	0	0	0	0	0	0	0	0	2,033	153	102	47	13	20	43
	<b>PREESCOLAR</b>	<b>274</b>	<b>31</b>	<b>28</b>	<b>31</b>	<b>3,073</b>	<b>241</b>	<b>152</b>	<b>74</b>	<b>0</b>	<b>0</b>	<b>0</b>	<b>0</b>	<b>34</b>	<b>3</b>	<b>2</b>	<b>1</b>	<b>0</b>	<b>0</b>	<b>0</b>	<b>0</b>	<b>3,386</b>	<b>275</b>	<b>182</b>	<b>106</b>	<b>12</b>	<b>29</b>	<b>32</b>
	PRIMARIA GENERAL	0	0	0	0	5,188	309	208	44	0	0	0	0	135	7	7	1	0	0	0	0	5,323	316	215	45	17	25	118
	PRIMARIA CONAFE	100	45	11	10	0	0	0	0	0	0	0	0	0	0	0	0	0	0	0	0	100	45	11	10	2	9	10
	PRIMARIA CONAFE INDIGENA	91	34	8	6	0	0	0	0	0	0	0	0	0	0	0	0	0	0	0	0	91	34	8	6	3	11	15
	PRIMARIA INDIGENA	0	0	0	0	3,762	275	170	45	0	0	0	0	0	0	0	0	0	0	0	0	3,762	275	170	45	14	22	84
	<b>PRIMARIA</b>	<b>191</b>	<b>79</b>	<b>19</b>	<b>16</b>	<b>8,950</b>	<b>584</b>	<b>378</b>	<b>89</b>	<b>0</b>	<b>0</b>	<b>0</b>	<b>0</b>	<b>135</b>	<b>7</b>	<b>7</b>	<b>1</b>	<b>0</b>	<b>0</b>	<b>0</b>	<b>0</b>	<b>9,276</b>	<b>670</b>	<b>404</b>	<b>106</b>	<b>14</b>	<b>23</b>	<b>88</b>
	SECUNDARIA COMUNITARIA	51	11	4	4	0	0	0	0	0	0	0	0	0	0	0	0	0	0	0	0	51	11	4	4	5	13	13
	SECUNDARIA GENERAL	0	0	0	0	556	15	26	1	0	0	0	0	28	3	7	1	0	0	0	0	584	18	33	2	32	18	292
	SECUNDARIA PARA TRABAJADORES	0	0	0	0	0	0	0	0	0	0	0	0	0	0	0	0	0	0	0	0	0	0	0	0	n.d.	n.d.	n.d.
TELESECUNDARIA	0	0	0	0	2,881	181	159	49	0	0	0	0	0	0	0	0	0	0	0	0	2,881	181	159	49	16	18	59	
SECUNDARIAS TÉCNICAS	0	0	0	0	0	0	0	0	0	0	0	0	0	0	0	0	0	0	0	0	0	0	0	0	n.d.	n.d.	n.d.	
<b>SECUNDARIA</b>	<b>51</b>	<b>11</b>	<b>4</b>	<b>4</b>	<b>3,437</b>	<b>196</b>	<b>185</b>	<b>50</b>	<b>0</b>	<b>0</b>	<b>0</b>	<b>0</b>	<b>28</b>	<b>3</b>	<b>7</b>	<b>1</b>	<b>0</b>	<b>0</b>	<b>0</b>	<b>0</b>	<b>3,516</b>	<b>210</b>	<b>196</b>	<b>55</b>	<b>17</b>	<b>18</b>	<b>64</b>	
<b>EDUCACION BASICA</b>	<b>516</b>	<b>121</b>	<b>51</b>	<b>51</b>	<b>15,465</b>	<b>1,021</b>	<b>715</b>	<b>213</b>	<b>0</b>	<b>0</b>	<b>0</b>	<b>0</b>	<b>197</b>	<b>13</b>	<b>16</b>	<b>3</b>	<b>0</b>	<b>0</b>	<b>0</b>	<b>0</b>	<b>16,178</b>	<b>1,155</b>	<b>782</b>	<b>267</b>	<b>14</b>	<b>21</b>	<b>61</b>	
<b>PROFESIONAL TECNICO</b>	<b>0</b>	<b>0</b>	<b>0</b>	<b>0</b>	<b>0</b>	<b>0</b>	<b>0</b>	<b>0</b>	<b>0</b>	<b>0</b>	<b>0</b>	<b>0</b>	<b>0</b>	<b>0</b>	<b>0</b>	<b>0</b>	<b>0</b>	<b>0</b>	<b>0</b>	<b>0</b>	<b>0</b>	<b>0</b>	<b>0</b>	<b>0</b>	n.d.	n.d.	n.d.	
BACHILLERATO GENERAL 2 AÑOS	0	0	0	0	0	0	0	0	0	0	0	0	124	4	11	1	0	0	0	0	124	4	11	1	31	11	124	
BACHILLERATO GENERAL 3 AÑOS	0	0	0	0	617	20	60	7	1,075	21	25	3	0	0	0	0	0	0	0	0	1,692	41	85	10	41	20	169	
BACHILLERATO TECNOLÓGICO	0	0	0	0	0	0	0	0	0	0	0	0	0	0	0	0	0	0	0	0	0	0	0	0	n.d.	n.d.	n.d.	
<b>BACHILLERATO</b>	<b>0</b>	<b>0</b>	<b>0</b>	<b>0</b>	<b>617</b>	<b>20</b>	<b>60</b>	<b>7</b>	<b>1,075</b>	<b>21</b>	<b>25</b>	<b>3</b>	<b>124</b>	<b>4</b>	<b>11</b>	<b>1</b>	<b>0</b>	<b>0</b>	<b>0</b>	<b>0</b>	<b>1,816</b>	<b>45</b>	<b>96</b>	<b>11</b>	<b>40</b>	<b>19</b>	<b>165</b>	
<b>EDUCACION MEDIA SUPERIOR</b>	<b>0</b>	<b>0</b>	<b>0</b>	<b>0</b>	<b>617</b>	<b>20</b>	<b>60</b>	<b>7</b>	<b>1,075</b>	<b>21</b>	<b>25</b>	<b>3</b>	<b>124</b>	<b>4</b>	<b>11</b>	<b>1</b>	<b>0</b>	<b>0</b>	<b>0</b>	<b>0</b>	<b>1,816</b>	<b>45</b>	<b>96</b>	<b>11</b>	<b>40</b>	<b>19</b>	<b>165</b>	
NORMAL LICENCIATURA	0	0	0	0	0	0	0	0	0	0	0	0	0	0	0	0	0	0	0	0	0	0	0	0	n.d.	n.d.	n.d.	
LICENCIATURA UNIVERSITARIA	0	0	0	0	0	0	0	0	0	0	0	0	0	0	0	0	0	0	0	0	0	0	0	0	n.d.	n.d.	n.d.	
LICENCIATURA TECNOLÓGICA	0	0	0	0	0	0	0	0	0	0	0	0	0	0	0	0	0	0	0	0	0	0	0	0	n.d.	n.d.	n.d.	
LICENCIATURA	0	0	0	0	0	0	0	0	0	0	0	0	0	0	0	0	0	0	0	0	0	0	0	0	n.d.	n.d.	n.d.	
POSGRADO	0	0	0	0	0	0	0	0	0	0	0	0	0	0	0	0	0	0	0	0	0	0	0	0	n.d.	n.d.	n.d.	
<b>EDUC. SUPERIOR Y POSGRADO</b>	<b>0</b>	<b>0</b>	<b>0</b>	<b>0</b>	<b>0</b>	<b>0</b>	<b>0</b>	<b>0</b>	<b>0</b>	<b>0</b>	<b>0</b>	<b>0</b>	<b>0</b>	<b>0</b>	<b>0</b>	<b>0</b>	<b>0</b>	<b>0</b>	<b>0</b>	<b>0</b>	<b>0</b>	<b>0</b>	<b>0</b>	<b>0</b>	<b>0</b>	<b>0</b>	<b>0</b>	
EDUCACION INICIAL ESCOLARIZADA	0	0	0	0	0	0	0	0	0	0	0	0	0	0	0	0	0	0	0	0	0	0	0	0	n.d.	n.d.	n.d.	
U.S.A.E.R.	0	0	0	0	0	0	0	0	0	0	0	0	0	0	0	0	0	0	0	0	0	0	0	0	n.d.	n.d.	n.d.	
C.A.M.	0	0	0	0	97	3	6	1	0	0	0	0	0	0	0	0	0	0	0	0	97	3	6	1	32	16	97	
EDUCACION ESPECIAL	0	0	0	0	97	3	6	1	0	0	0	0	0	0	0	0	0	0	0	0	97	3	6	1	32	16	97	
CAPACITACION PARA EL TRABAJO	0	0	0	0	0	0	0	0	0	0	0	0	0	0	0	0	0	0	0	0	0	0	0	0	n.d.	n.d.	n.d.	
EDUCACION BASICA PARA ADULTOS	0	0	0	0	0	0	0	0	0	0	0	0	0	0	0	0	0	0	0	0	0	0	0	0	n.d.	n.d.	n.d.	
OTROS SERVICIOS	0	0	0	0	97	3	6	1	0	0	0	0	0	0	0	0	0	0	0	0	97	3	6	1	32	16	97	
<b>TOTAL ESCOLARIZADO</b>	<b>516</b>	<b>121</b>	<b>51</b>	<b>51</b>	<b>16,179</b>	<b>1,044</b>	<b>781</b>	<b>221</b>	<b>1,075</b>	<b>21</b>	<b>25</b>	<b>3</b>	<b>321</b>	<b>17</b>	<b>27</b>	<b>4</b>	<b>0</b>	<b>0</b>	<b>0</b>	<b>0</b>	<b>18,091</b>	<b>1,203</b>	<b>884</b>	<b>279</b>	<b>15</b>	<b>20</b>	<b>65</b>	
<b>NO ESCOLARIZADO</b>																												
OTROS	EDUC. INICIAL NO ESCOLARIZADA	0	0	0	0	656	60	60	60	0	0	0	0	0	0	0	0	0	0	0	0	656	60	60	60	11	11	11
OTROS	EDUC. INI. NO ESC. CONAFE	0	0	0	0	0	0	0	0	0	0	0	0	0	0	0	0	0	0	0	0	0	0	0	0	n.d.	n.d.	n.d.
OTROS	EDUC. INICIAL INDIGENA NO ESC.	0	0	0	0	623	36	29	29	0	0	0	0	0	0	0	0	0	0	0	0	623	36	29	29	17	21	21
OTROS	<b>EDUCACION INICIAL</b>	<b>0</b>	<b>0</b>	<b>0</b>	<b>0</b>	<b>1,279</b>	<b>96</b>	<b>89</b>	<b>89</b>	<b>0</b>	<b>0</b>	<b>0</b>	<b>0</b>	<b>0</b>	<b>0</b>	<b>0</b>	<b>0</b>	<b>0</b>	<b>0</b>	<b>0</b>	<b>0</b>	<b>1,279</b>	<b>96</b>	<b>89</b>	<b>89</b>	<b>13</b>	<b>14</b>	<b>14</b>
MEDIO SUP.	BACHILLERATO GENERAL	0	0	0	0	0	0	0	0	0	0	0	0	0	0	0	0	0	0	0	0	0	0	0	0	n.d.	n.d.	n.d.
	BACHILLERATO TECNOLÓGICO	0	0	0	0	0	0	0	0	0	0	0	0	0	0	0	0	0	0	0	0	0	0	0	0	n.d.	n.d.	n.d.
	<b>BACHILLERATO</b>	<b>0</b>	<b>0</b>	<b>0</b>	<b>0</b>	<b>0</b>	<b>0</b>	<b>0</b>	<b>0</b>	<b>0</b>	<b>0</b>	<b>0</b>	<b>0</b>	<b>0</b>	<b>0</b>	<b>0</b>	<b>0</b>	<b>0</b>	<b>0</b>	<b>0</b>	<b>0</b>	<b>0</b>	<b>0</b>	<b>0</b>	<b>0</b>	<b>0</b>	<b>0</b>	<b>0</b>
	NORMAL LICENCIATURA	0	0	0	0	0	0	0	0	0	0	0	0	0	0	0	0	0	0	0	0	0	0	0	0	n.d.	n.d.	n.d.
	LICENCIATURA UNIVERSITARIA	0	0	0	0	0	0	0	0	0	0	0	0	0	0	0	0	0	0	0	0	0	0	0	0	n.d.	n.d.	n.d.
	LICENCIATURA TECNOLÓGICA	0	0	0	0	0	0	0	0	0	0	0	0	0	0	0	0	0	0	0	0	0	0	0	0	n.d.	n.d.	n.d.
SUPERIOR	LICENCIATURA	0	0	0	0	0	0	0	0	0	0	0	0	0	0	0	0	0	0	0	0	0	0	0	0	n.d.	n.d.	n.d.
	POSGRADO	0	0	0	0	0	0	0	0	0	0	0	0	0	0	0	0	0	0	0	0	0	0	0	0	n.d.	n.d.	n.d.
	<b>TOTAL NO ESCOLARIZADO</b>	<b>0</b>	<b>0</b>	<b>0</b>	<b>0</b>	<b>1,279</b>	<b>96</b>	<b>89</b>	<b>89</b>	<b>0</b>	<b>0</b>	<b>0</b>	<b>0</b>	<b>0</b>	<b>0</b>	<b>0</b>	<b>0</b>	<b>0</b>	<b>0</b>	<b>0</b>	<b>0</b>	<b>1,279</b>	<b>96</b>	<b>89</b>	<b>89</b>	<b>13</b>	<b>14</b>	<b>14</b>
<b>TOTAL GENERAL EN EL MUNICIPIO</b>	<b>516</b>	<b>121</b>	<b>51</b>	<b>51</b>	<b>17,458</b>	<b>1,140</b>	<b>870</b>	<b>310</b>	<b>1,075</b>	<b>21</b>	<b>25</b>	<b>3</b>	<b>321</b>	<b>17</b>	<b>27</b>	<b>4</b>												

Educación	Número	%
Población de 3 a 14 años que no asiste a la escuela	1,444	9.34
Población de 15 a 24 años que asiste a la escuela	2,576	28.35
Población de 15 y más analfabetas	6,596	22.96
Población de 15 años y más con primaria concluida	5,247	18.27
Población de 15 años y más con secundaria concluida	5,616	19.55
Población de 18 años y más con educación pos-básica	2,506	100.00
Masculina	1,190	47.49
Femenina	1,316	52.51
Grado promedio de escolaridad	5.42	
Masculina	5.46	
Femenina	5.37	

## 5.2 SALUD Y ALIMENTACIÓN

La demanda de servicios médicos de la población del municipio, es atendida por organismos oficiales y privados tanto, en el medio rural como urbano.

El municipio cuenta con 3 casas de salud con su respectiva auxiliar de comunidad en donde se dan pláticas y orientaciones en materia de salud reproductiva, primeros auxilios, etc.



Número de Unidades por tipo de servicio y nivel de atención, 2012.

Estado/ Municipio	Servicios de Salud					Clínica psiquiá- trica	IMSS Oportunidades		Seguridad Social						
	Hospital General	Hospital Básico Comunitario	Centros de salud	Equipos de salud itinerante	UNEMES		IMSS - O	Hospital Rural de Zona	IMSS			ISSSTE		PEMEX	SEDENA
									Hospital Regional	Hospital General de Zona	Unidad Médica Familiar	Hospital General de Zona	Unidad Médica Familiar		
Estado	6	9	178	109	21	1	202	4	3	2	31	4	15	1	1
Aquismón	0	1	3	5	0	0	6	0	0	0	1	0	0	0	0

Fuente: Servicios de Salud de San Luis Potosí.- Dirección de Planeación, Evaluación y Proyectos Especiales

Población total según condición de derechohabencia a Servicios de Salud, 2012.

Estado/ Municipio	Población Total	Población derechohabiente						Población Abierta						Sin acceso	% Cobertura municipal
		IMSS R.O.	ISSSTE	PEMEX	SEDENA	Total Población derechoha- biente	% Población derechoha- biente	IMSS - O	% IMSS - O	SSA	% SSA	Total población abierta	% Población abierta		
Estado	2,514,667	792,690	132,082	3,500	20,694	948,966	37.74	471,453	18.75	1,094,001	43.50	1,565,454	62.25	247	99.98
Aquismón	47,586	2,925	548	0	0	3,473	7.30	18,151	38.14	25,954	54.54	44,105	92.68	8	99.98

Fuente: Servicios de Salud de San Luis Potosí.- Dirección de Planeación, Evaluación y Proyectos Especiales

Tiendas Rurales DICONSA, 2010

Localidades atendidas	51
-----------------------	----

Fuente: INEGI, Anuario Estadístico 2010.

Dotación Anual de Leche LICONSA, 2010

Puntos de atención	Beneficiarias		Dotación anual (litros de leche)
	Familias	Personas	
9	751	1,142	193,418

Fuente: INEGI: Anuario Estadístico. 2011

Personal Médico de las Instituciones Públicas de Salud

Total Médicos	Asistencia Social		
	IMSS	IMSS- Oportu- nidades	SS
46	2	9	35

Fuente: Anuario Estadístico 2011

Programa 70 y más  
Apoyo a Adultos Mayores

Localidades atendidas	Beneficiarios
209	1,840

Fuente: Delegación Federal de la SEDESOL en San Luis Potosí, 2011.

### 5.3 VIVIENDA

De acuerdo al Censo de Población y Vivienda efectuado por el INEGI en 2010, la situación respecto a las viviendas y los servicios de las viviendas ocupadas es la siguiente:

Viviendas	Número	%
Total de viviendas	11,668	
Viviendas particulares	11,662	99.95
Viviendas habitadas	10,401	89.14
Viviendas particulares habitadas	10,395	89.14
Viviendas particulares deshabitadas	730	6.26
Viviendas particulares de uso temporal	537	4.60
Ocupantes en viviendas particulares habitadas	47,395	
Promedio de ocupantes en viviendas particulares habitadas	4.56	
Promedio de ocupantes por cuarto en viviendas particulares habitadas	1.61	

Viviendas particulares ocupadas	Número	%
Con piso de tierra	4,601	44.26
Con luz eléctrica	7,815	75.18
Con agua entubada	4,993	48.03
Con sanitario	9,831	94.57
Con drenaje	2,980	28.67

### 5.4 SERVICIOS PÚBLICOS

Los recursos financieros, humanos y de infraestructura alcanzan al municipio para tener una cobertura de servicios públicos en el orden de:

Servicio	Cobertura %
Agua potable, alcantarillado y saneamiento	45
Alumbrado público	60
Limpia (recolección de basura y limpia en vías públicas)	70
Panteones	100
Seguridad pública	50

Cabe decir que el ayuntamiento también administra los servicios de parques y jardines, edificios públicos, unidades deportivas y recreativas, monumentos y fuentes, entre otros.

### 5.5 HOGARES CENSALES

El Censo de Población y Vivienda 2010 nos arroja los siguientes resultados respecto a los hogares censales:

#### Hogares censales.

Hogares censales	Número	%
Total	10,395	100.00
Con jefatura masculina	8,794	84.60
Con jefatura femenina	1,601	15.40

#### Situación conyugal.

Población de 12 años o más	Número	%
Población soltera o nunca unida	11,813	36.27
Población casada o unida	18,362	56.38
Población que estuvo casada o unida	2,333	7.16

### **Disponibilidad de bienes.**

Tipo de bienes	Número	%
Televisor	4,568	43.94
Refrigerador	3,050	29.34
Lavadora	1,656	15.93
Automóvil o camioneta	1,026	9.87
Computadora	249	2.40
Teléfono fijo	553	5.32
Teléfono celular	967	9.30
Internet	130	1.25

### **5.6 ORGANISMO OPERADOR DE AGUA POTABLE**

No cuenta con este servicio.

### **5.7 MEDIOS DE COMUNICACIÓN**

En el capítulo de comunicaciones, este municipio presenta el siguiente panorama:

#### **Radio.**

En el municipio no existen radiodifusoras locales, sin embargo se escuchan otras con cobertura regional y son las siguientes:

*XEANT 1070 A.M de Tancanhuitz*  
*XETHZ 1180 A.M de Tancanhuitz*  
*XECV 6120 A.M de Ciudad Valles*  
*XETR 1120 A.M de Ciudad Valles*  
*XEXR 1260 A.M de Ciudad Valles*

#### **Televisión.**

No hay canales de televisión locales, las señales que llegan al municipio son de cobertura nacional y regional los cuáles son: canal 2 y canal 5 de Televisa, canal 13 de TV Azteca y canal 8 de Ciudad Valles.

### **Prensa.**

En el municipio existen 2 periódicos locales y 2 de la capital del estado de los cuáles los locales son: "El Informe" y "La Segunda Noticia", con una periodicidad quincenal; y los de la capital son: "Pulso" y "El Sol de San Luis"

### **Correos.**

El municipio cuenta con una agencia de correos.

### **Teléfonos.**

El municipio si cuenta con servicio telefónico, además tiene el servicio de telefonía rural en las localidades más lejanas.

### **Telefonía Rural.**

Cod 95	Localidad	Tecnología	No. Teléfono	Agente responsable
0085	Barrio de las golondrinas	Satelital	1513930	Eusebio Santiago Martínez
0248	Barrio san miguel	Satelital	1513931	Santos Antonio Martell Santiago
0005	Caldera la	Satelital	1502897	Hermelinda Chavira García
0006	Camarones	Satelital	1510896	Francisco Landaverde Martínez
0093	Cañada, la (los corrales)	Satelital	1510897	Alfonso Gonzales lora
0008	Cuchilla la	Satelital	1501038	Natalio Rodríguez Lara
0009	Eureka la	Satelital	1506360	Saturnino González magdalena
0075	Garita tambaque, la	Celular	13843990	Ángela castillo medina
0087	Hornos los	Celular	13844010	Silvano cepeda
0013	Mantetzulel	Satelital	1510898	Ricardo Nicolás Nicolasa
0062	Moctezuma	Satelital	1501156	Crescencia Hernández Hernández



## 5.9 SEGURIDAD PÚBLICA

Concepto	Dato		Posición Municipal*
	Municipal	Estatal	
Número de Agencias del Ministerio Público	1	215	16
Robos por cada 1,000 habitantes	1.00	5.0	9
Delincuentes registrados del fuero común	2.00	2.0	48
Delincuentes de fuero común por cada 1,000 habitantes	7.00	20.00	19

\* Indica el lugar que ocupa el municipio entre el total de los 58 municipios del estado.

## 6. ACTIVIDAD ECONÓMICA

### 6.1. PRINCIPALES SECTORES, PRODUCTOS Y SERVICIOS

#### Agricultura.

Esta actividad tiene como principal cultivo el maíz y como cultivo perenne que tiene gran importancia en la región está el café cereza.

La comercialización de los productos debido a las necesidades humanas se destina al autoconsumo y cuando se tienen excedentes se comercializa a nivel local o hacia la misma región. En cuanto a la producción del café cereza este se comercializa a nivel estatal y nacional.

#### Principales Cultivos.

<b>AÑO AGRÍCOLA:</b> 2011	
<b>CILCO:</b> OTOÑO-INVIERNO	
<b>MODALIDAD:</b> TEMPORAL	
<b>MUNICIPIO:</b> AQUISMÓN	
Cultivo	Superficie Sembrada (HA)
Maíz grano	555
Frijol	52

<b>AÑO AGRÍCOLA:</b> 2011	
<b>CILCO:</b> PERENNES	
<b>MODALIDAD:</b> RIEGO+TEMPORAL	
<b>MUNICIPIO:</b> AQUISMÓN	
Cultivo	Superficie Sembrada (HA)
Palma de ornato camedor (gruesas)	414
Naranja	233
Caña de azúcar semilla	16
Caña de azúcar	2,896
Café cereza	5,406
Caña de azúcar	192

<b>AÑO AGRÍCOLA:</b> 2011	
<b>CILCO:</b> PRIMAVERA-VERANO	
<b>MODALIDAD:</b> TEMPORAL	
<b>MUNICIPIO:</b> AQUISMÓN	
Cultivo	Superficie Sembrada (HA)
Maíz grano	3,062

#### Ganadería.

Al 31 de diciembre de 2010, el inventario en esta rama era la siguiente:

Aquismón	
Especie	Total
Bovinos	24,791
Porcinos	2,041
Ave	13,248
<b>TOTAL</b>	<b>40,080</b>
Fuente: Red Agropecuaria Web/SIAP Delegación SAGARPA SNIDRUS */ SEDARH	

### Silvicultura.

La actividad forestal de productos maderables se da en diversas unidades de producción rural.

Por otra parte la actividad de recolección se realiza con unidades de producción rural.

### Industria Manufacturera.

Existen empresas manufactureras dentro del municipio que dan empleo a personas.

### Comercio.

La actividad comercial del municipio se lleva a cabo en establecimientos de diferentes giros y tamaños de propiedad privada, así como del sector gubernamental, tanto en la zona rural como urbana.

### Servicios.

La demanda de servicios en el municipio es atendida por diversos establecimientos y la oferta es diversificada para atender necesidades personales, profesionales, de reparación y mantenimiento, de bienestar social, cultural y de recreación entre otros. Esta actividad genera varios empleos entre la población local.

## 6.2 POBLACIÓN DE LOS SECTORES ECONÓMICOS



El Índice de Dependencia Económica es **2.78** personas por cada activo ocupado  
(Población total **47,423** entre Población activa ocupada **12,545** menos 1)

**Población Ocupada por Sector Económico**

Sector	Rama de Actividad	Actividad Económica	Personas	%
Primario	Agropecuario	Agricultura, ganadería, forestal y pesca.	8,150	65.0
Secundario	Industria	Minería (extracción)	1,175	9.4
	Industria Manufacturera	Productos alimenticios y bebidas, textiles, prendas de vestir e industria del cuero; industria de la madera, papel y derivados, sustancias químicas; productos de minerales no metálicos; industrias metálicas básicas; productos metálicos, maquinaria y equipo.		
	Industria de la Construcción	Pública y privada		
	Industria Energética	Electricidad, gas y agua		
Terciario	Comercio y Servicios	Comercio, restaurantes y hoteles; transporte, almacenaje y comunicaciones; servicios financieros, seguros y actividades inmobiliarias y de alquiler; servicios comunales, sociales y personales; servicios bancarios, gobierno y otros servicios.	3,175	25.3
No Especificado			45	0.4
TOTAL			12,545	100.0

Fuente: INEGI, Censo de Población y Vivienda, 2010.



Población ocupada 12,545

**Población de 12 años y más Económicamente Activa y Ocupada**

Población total	Población de 12 años y más	Población económicamente Activa	Población ocupada
47,423	32,569	14,780	12,545

## Discapacidad.

La información en este apartado presentada por INEGI es la siguiente:

Discapacidad	Número	%
Sin limitación en la actividad	45,149	95.20
Con limitación en la actividad	1,953	4.12

Tipo de Discapacidad	Número	%
Para caminar o moverse, subir o bajar	797	40.81
Para ver, aun usando lentes	660	33.79
Para hablar, comunicarse o conversar	279	14.29
Para escuchar	327	16.74
Para vestirse, bañarse o comer	140	7.17
Para poner atención o aprender cosas sencillas	190	9.73
Con limitación mental	232	11.88

## Medición del Desarrollo Social.

#### Tendencia de los Indicadores y Grado de Marginación 2005-2010

Indicadores de Marginación Social	2005	2010
% Población analfabeta de 15 años y más	27.1	23.0
% Población sin primaria completa de 15 años y más	52.1	26.4
% Ocupantes en viviendas sin drenaje ni servicio sanitario	5.4	1.6
% Ocupantes en viviendas sin energía eléctrica	29.6	19.5
% Ocupantes en viviendas sin agua entubada	43.5	43.6
% Viviendas con algún nivel de hacinamiento	67.4	58.4
% Ocupantes en viviendas con piso de tierra	73.7	44.6
% Población en Localidades con menos de 5,000 habitantes	100.0	100.0
% Población ocupada con ingresos de hasta 2 salarios mínimos	83.1	85.8

Grado de marginación del municipio	Muy alto	Muy alto
Lugar que ocupa en el Estado en orden de mayor a menor marginación	2	2.0
Lugar que ocupa en el País en orden de mayor a menor marginación, entre un total de 2,454 municipios	140	81.0

Fuente: CONAPO, Índice de Marginación por entidad Federativa y Municipio, 2010.

POBLACIÓN EN CONDICIONES DE POBREZA 2010

Población Total según estimación del CONEVAL: **49,228 Hab.**

Indicadores	Personas	%	Posición Estatal de mayor a menor personas en pobreza
<b>Pobreza</b>			
Población en situación de pobreza	44,063	89.50742	7
Pobreza moderada	14,992	30.45516	16
Pobreza extrema	29,070	59.05226	2
<b>Indicadores de carencia social</b>			
Rezago educativo	18,149	36.86807	7
Acceso a los servicios de salud	12,779	25.95834	8
Acceso a la seguridad social	45,404	92.23191	9
Calidad y espacios de la vivienda	28,243	57.37115	3
Acceso a los servicios básicos en la vivienda	43,234	87.82489	3
Acceso a la alimentación	27,405	55.66979	5

<b>Bienestar económico:</b> Se asocia al nivel de ingreso de las personas.			
Población con ingreso inferior a la Línea de Bienestar Mínimo	33,506	68.1	4
Población con ingreso inferior a la Línea de Bienestar	44,122	89.6	8

Líneas de Bienestar Diciembre 2011	Ingreso mensual por persona		Estimado de ingreso mensual necesario para cubrir requerimientos mínimos de una familia con 5 personas	
	Rural (\$)	Urbano (\$)	Rural (\$)	Urbano (\$)
Línea de Bienestar Mínimo:	755.73	1,067.23	3,778.65	5,336.15
Línea de Bienestar	1,444.17	2,274.99	7,220.85	11,374.95

En el Estado de San Luis Potosí el **promedio de personas por familia** es de **4.05**. Los **receptores de ingresos** en una familia son generalmente **2**, y tienen una **dependencia económica de 2 a 3** personas

**Línea de Bienestar Mínimo:**  
Determina el nivel de ingreso mensual mínimo que recibe una persona y lo dedica íntegramente a la compra de una canasta básica alimentaria.

**Línea de Bienestar:**  
Determina el nivel de ingreso mensual que recibe una persona que le permite acceder, además de la canasta básica, al pago de satisfactores mínimos relacionados con educación, salud, vivienda, transporte y esparcimiento.

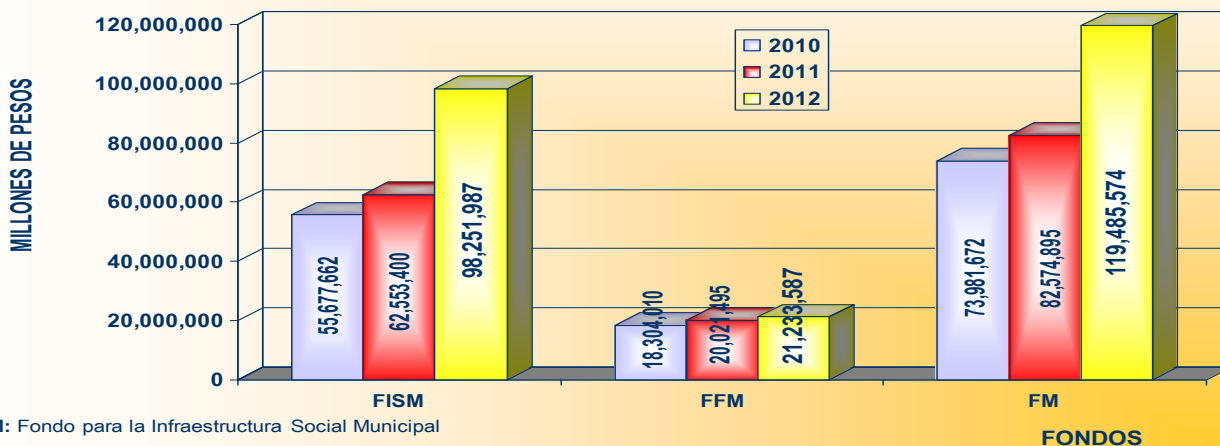
AQUISMÓN

7. FONDOS MUNICIPALES

7.1. FONDOS MUNICIPALES POR CONCEPTO DE RAMO 33

FONDOS ASIGNADOS A LOS MUNICIPIOS DEL ESTADO DE SAN LUIS POTOSÍ  
(Ramo 33 2010-2012)

AQUISMÓN, S.L.P.



**FISM:** Fondo para la Infraestructura Social Municipal  
**FFM:** Fondo para el Fortalecimiento de los Municipios  
**FM:** Fondos Municipales

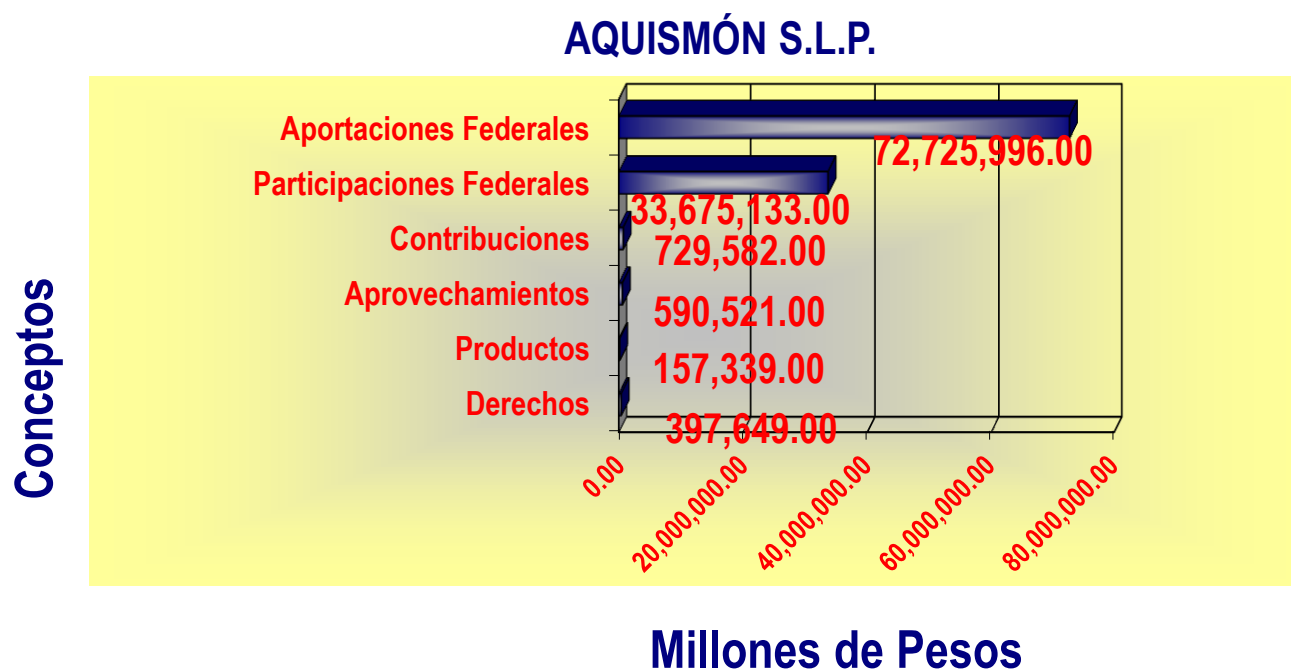
## 7.2 VARIACIÓN 2011-2012

36'910,679 (44.7%)

## 7.3 INVERSIÓN PER-CÁPITA 2011

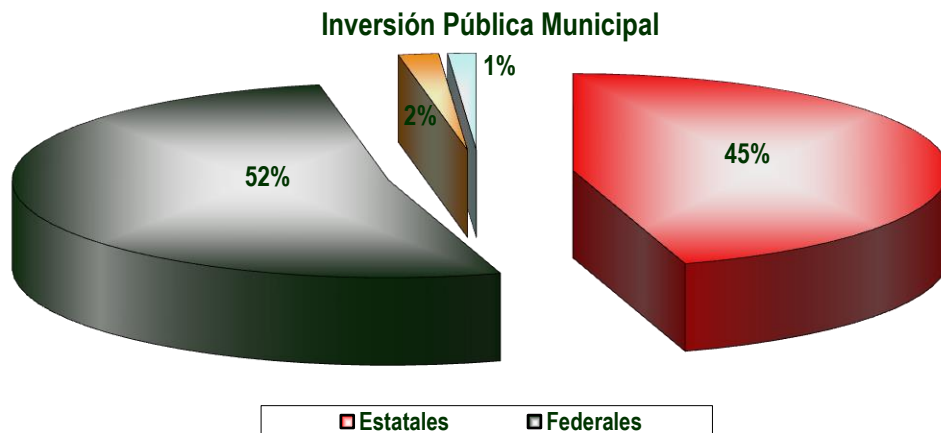
\$ 1,746.00

## 7.4 INGRESOS MUNICIPALES TOTALES PERIODO 2003-2007



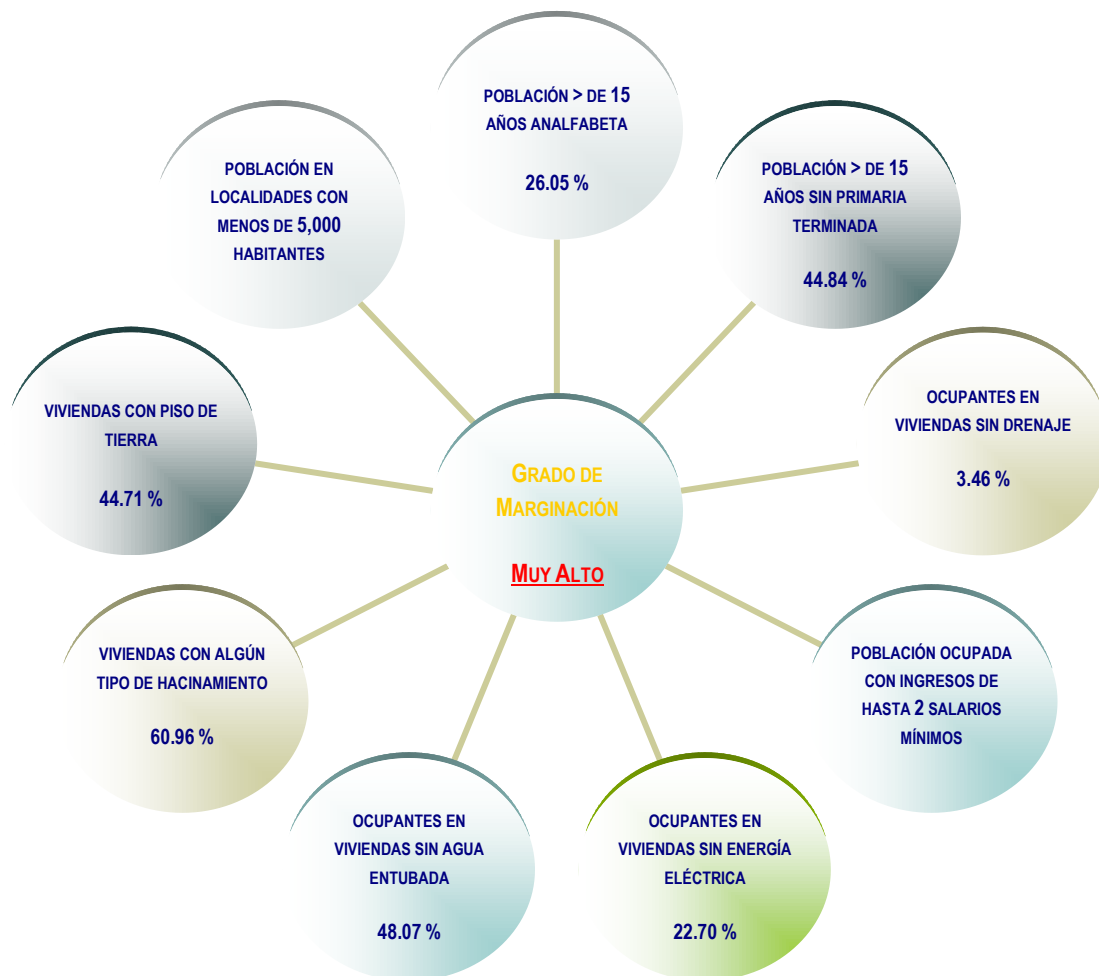
## 7.5 INVERSIÓN PÚBLICA MUNICIPAL POR SECTOR (PERÍODO OCTUBRE 2008-SEPTIEMBRE 2009)

Inversión	Estatales	Federales	Municipales	Otros	Total Inversión
Asistencia Social		5,026,721	943,813		5,970,534
Combate a la Pobreza y Desarrollo Humano	2,646,515	97,720,712	2,215,860	3,056,841	105,639,928
Comunidades Indígenas	1,580,976	15,419,108	4,630,989		21,631,073
Desarrollo Agropecuario	2,752,114	18,063,117		2,415,328	23,230,559
Educación	209,293,948	14,984,095		109,237	224,387,280
Medio Ambiente		1,440,489			1,440,489
Salud		26,377,817	636,846	362,998	27,377,660
<b>Totales</b>	<b>219,479,226</b>	<b>251,724,465</b>	<b>8,427,508</b>	<b>5,944,403</b>	<b>485,575,602</b>



## 8. INDICADORES DE MARGINACIÓN MUNICIPAL

### 8.1. DATOS CON FÓRMULA DE CONAPO-INEGI 2010



## 8.2. ÍNDICE DE MARGINACIÓN

1.87806

## 8.3. ÍNDICE DE MARGINACIÓN ESCALA 0 A 100

48.894

## 8.4. LUGAR EN EL CONTEXTO ESTATAL Y NACIONAL

2 / 81

# 9. ATRACTIVOS CULTURALES Y TURÍSTICOS

## 9.1. MONUMENTOS HISTÓRICOS

El municipio cuenta con:

- Templo de San Miguel Arcángel en el poblado de Tamapatz.
- Además, existe una estatua dedicada a la Madre Huasteca en la plaza situada en el centro de la cabecera municipal.

## 9.2 FIESTAS, DANZAS Y TRADICIONES

Las fiestas populares se presentan en la cabecera municipal el 25 y 26 de julio y se lleva a cabo la festividad en honor de Santiago Apóstol y Santa Ana y el 29 de septiembre se celebra al Santo Patrono San Miguel Arcángel.

## 9.3 TRADICIONES

Como tradición se tiene solamente el tianguis los días sábado.

## 9.4 MÚSICA

El "Huapango Huasteco".

## 9.5 ARTESANÍAS.

Se elabora: textiles de fibras duras, objetos de palma, sillas, sopladores y máscaras de madera.

### Trajes típicos.

Mujeres.- Usan el tradicional multicolor quetchquémetl, morral, tocado de brillantes colores en la cabeza, blusa y falda de enredo de manta blanca.

Hombres.- Camisa y calzón de manta.

## 9.6 GASTRONOMÍA.

Existe variedad de Platillos, dentro de los cuales los más representativos son:

Enchiladas huastecas, zacahuil y bocoles de res.

Bebida: Vino de jobo, de ciruela y de capulín.

## 9.7 CENTROS TURÍSTICOS.

Se cuenta con:

- Cascada de Tamul, que es la más alta del estado con 105 mts. de altura. Es la cascada más grande e impresionante del estado, joya máxima de toda la Huasteca. Con un estruendo que retumba por los montes a mucha distancia, el Río Gallinas se desploma desde 105 metros de altura para caer sobre el Río Santa María, que a partir de entonces se llama Tampaón, originando la espectacular catarata; ésta llega a tener una anchura de 300 metros, en una cañada de dos latas paredes cubiertas de vegetación. Se llega desde el poblado de Tanchachín, donde se pueden alquilar las lanchas que se usarán para remontar la corriente del Río Tampaón durante unas dos horas. También se pueden alquilar las lanchas en La Morena, que se encuentra cruzando el río.

El regreso es de 45 minutos con la corriente a favor. Asimismo se puede llegar desde el poblado El Sauz, pero la vista de la cascada es desde la parte de arriba, aquí hay un lugar para campamento. Se recomienda visitar la cascada en tiempos de secas (de octubre a mayo).

- Ciénega de Tanchachín, en la que se puede navegar en bote y ofrece buenos lugares para la caza y la pesca. Además cuenta con una fauna abundante.
- Sótano de las Golondrinas, sima de aproximadamente 300 mts. de profundidad, en su interior se encuentra un túnel cuyo recorrido máximo ha sido de 4 km.

Es una de las simas más fascinantes del mundo, tanto por su grandiosidad como por su belleza física. Se formó por la lenta disolución de las grises rocas calizas que conforman el subsuelo de esta región. La boca de entrada es de unos 60 metros de diámetro, y las recortadas paredes descienden 300 metros abruptamente hasta el fondo. Su exploración es difícil, ya que se necesitan equipo y preparación especiales. Su nombre proviene de la gran cantidad de aves, principalmente vencejos y pericos, que es encuentran en él. Se puede llegar de Aquismón a pie, es una caminata muy agradable, disfrutando del espléndido paisaje. O por un camino de Terracería de 23 kms. A Tamapatz y Unión de Guadalupe; de ahí se baja caminando durante 20 minutos. En el mismo camino, cerca de Tampaxal se encuentra la Hoya de las Guaguas, semejante al de las Golondrinas, pero menor en tamaño.

Se refiere que este Sótano de las Golondrinas ocupa el tercer lugar entre todos los que existen en el mundo; éste dato es de gran interés para San Luis Potosí y para la espeleología mundial.

- Sótano de las Guaguas.
- Cascada La Lloviznosa.
- Arroyo Tanute.
- Ex Hacienda de Tanchachín.
- Río Puente de Dios.

Es uno de los parajes más bellos de la región; el Río Tampaón ha formado un puente natural de roca y un conjunto de pozas propias para nadar. Se llega por la carretera 85, por el poblado de Santiaguillo se toma una desviación que lleva a este bello lugar.

- La Garita.
- Cuevas de Mantetzulel. A 5 kms. De Tambaque se encuentra las impresionantes Cuevas de Mantetzulel
- Tambaque.

Un camino de terracería al norte del pueblo lleva a este bello lugar, llamado Pozas de Tambaque, habilitado como balneario donde nace el Río Tanute, cuenta con buenas instalaciones: vestidores, sanitarios, asadores, etc.

## 9.8 SERVICIOS TURÍSTICOS.

El municipio cuenta con dos establecimientos de hospedaje de clase económica y con dos lugares de preparación de alimentos.

## 10. MARCO AMBIENTAL

### 10.1. GESTIÓN AMBIENTAL

El municipio participa en actividades ambientales, como incendios, reforestación, educación ambiental, producción de plantas.

Cuenta con recursos aplicables a asuntos ambientales

Le interesa tener una oficina ambiental

Cuenta con personal para la gestión ambiental

Su principal actividad productiva es el Café y la Ganadería

Principales problemas ambientales:

- Drenaje para descargar aguas negras
- Contaminación por Basura

Si conoce las funciones de SEMARNAT

Le interesa integrar un área a los asuntos ambientales

Le gustaría contar con una ventanilla única.

El municipio no participa con las escuelas en materia ambiental en:

- Incendios
- Reforestación
- Eventos

### **10.2 AGUA POTABLE**

Su principal fuente de abastecimiento del agua es: El Manantial

- El municipio tiene almacenamiento de agua en depósitos
- Cuenta con un sistema de distribución de agua potable
- Tiene problemas de abastecimiento de agua potable en la localidad por falta de presión y fugas
- La calidad del agua es Regular y se clora
- El municipio no tiene un organismo operador del agua

### **10.3 AGUA RESIDUAL**

- Cuenta con un sistema de drenaje y alcantarillado no completo
- No se da tratamiento a las descargas de aguas residuales

- La descarga de aguas residuales se realiza en canales y Arroyos, se desparrama agua abajo
- No existen problemas de contaminación de Agua
- Existen empresas que descargan aguas residuales en la localidad talleres mecánicos y lavado
- No existe una planta de tratamiento o algún programa de realización.

### **10.4 SUELO**

Su principal uso de suelo es: Ganadero y Cafetalero

- El municipio no cuenta con algún tipo de ordenamiento territorial
- No tiene problemas de erosión
- Existen suelos contaminantes en el municipio donde se descargan aguas residuales
- No existen suelos contaminados por agroquímicos
- No se tiene problemas de sanidad de suelos
- Se han realizado programas de acciones de restauración y conservación de suelos en la parte alta del municipio

### **10.5 AIRE**

- No es común la practica de la quema de basura
- No se encuentran en el municipio empresas altamente contaminantes
- No existen en el municipio problemas provocados por el humo de vehículos
- No existen ladrilleras

### **10.6 RESIDUOS SÓLIDOS**

- Se cuentan con un relleno sanitario
- Se cuentan con un sistema de recolección, transporte y disposición de residuos sólidos municipales (basura),

- Se cuenta con un sistema de recolección, transporte y disposición de residuos como aceite motor gastado, material de hospital, residuos biológicos
- Se cuenta con información respecto a la cantidad y composición de los residuos municipales.
- Se cuentan con un listado de generadores de aceites, grasas, solventes y otros residuos considerados como peligrosos
- No cuenta con un plan para la remediación de sitios que han sido utilizados como tiraderos de residuos
- Se tiene asesoría por el grupo ecológico Sierra Gorda.

## 10.7 VEGETACIÓN

- El tipo de vegetación predominante es: Cedro, Palo de Rosa, orejones, Café, Palmilla, Chalchihuite
- Existen problemas de aprovechamiento ilegal en madera, cactáceas, palmas, postes, etc., en la Joya de la Vaca
- Existen aprovechamientos autorizados en la Joya de la Vaca
- Los permisos más frecuentes son para uso doméstico (madera) palmas
- No se tienen cuantificadas las superficies forestales del municipio
- Son frecuentes los cambios de uso de suelo por uso agropecuario
- No se tienen problemas por incendios forestales
- Cuenta con vivero el municipio
- Se ha llevado a cabo reforestación en el municipio rumbo Joya de la Vaca
- No se tiene una infraestructura abandonada de viveros
- Se tiene áreas destinadas para reforestación en los Hornos de Octojub
- No se tienen recursos destinados a viveros o reforestación

- Cuenta con un parque municipal, jardín
- El tipo de industria de la madera que existe en el municipio son carpinterías.

## 10.8 VIDA SILVESTRE

- La flora y fauna más común en el municipio son:
  - Fauna: Jabalí, Tejón, Armadillo y Venado
  - Flora: Cedro Rojo, Café, Palo de Rosa, Palmilla y Soyate
- Existen problemas de clandestinaje de autoconsumo y a veces se vende
- Existe cacería fugitiva en el municipio de Quilas, Cotorra y golondrina
- No existen corredores biológicos
- Existen áreas de refugio de fauna silvestre como el sótano de golondrinas
- Existe un criadero de fauna en la localidad de cocodrilos.
- En alguna época del año llegan al municipio la garza y las palomas atuneras de otros lugares
- Existe una inquietud por el aprovechamiento de flora y fauna silvestre como el cocodrilo y venado
- Existe una Unidad de Manejo de Aprovechamiento de Vida Silvestre de cocodrilo.

## 10.9 ÁREAS NATURALES PROTEGIDAS (ANP'S)

- Existe una ANP's en Mantetzulel, Sótano de Golondrinas, Las Guaguas Estatales
- Se tiene interés de participar en el manejo de ANP's
- Se tienen interés de proteger algún lugar natural para prevenir la deforestación en comunidades

## 10.10 COLABORACIÓN DE LA SEMARNAT EN EL MUNICIPIO

- Congruencia en Programa de Gobierno
- Apoyo para desmonte.

- Maquinaria para rellenar sanitarios
- Completar el drenaje
- Planta de Tratamiento de aguas residuales
- Recursos económicos para reforestar.

### 10.11 PROYECTOS DE LA SEMARNAT QUE LE GUSTARÍA APOYAR

- Cruzada por el Bosque y el Agua:
  - Reforestación
  - Vivero Municipal
- Cruzada por un México Limpio
  - Manejo de Residuos Municipales: Centro de acopio y composteo
- Detener y Revertir la Contaminación
  - Planta de Tratamiento de Agua Residual
- Detener y Revertir la Pérdida de Capital Natural
  - Zona de recuperación de suelos
- Conservación de la Biodiversidad
  - Vida Silvestre
  - ANP

### 10.12 ESPECIFICAR METAS, REQUERIMIENTOS Y COMPROMISOS

- Capacitación y asesoría en ventanilla auxiliar
- Cruzada por un México Limpio con resguardo de Ecología, Salud, Educación y las escuelas.
- Contacto con especialistas de planta de tratamiento de aguas residuales
- Recorrido de supervisión técnica a las áreas críticas de clandestinajes
- Pro campo encaminando a zonas agrícolas y a zonas de alta incremento de reforestación.

## 11. GOBIERNO

### 11.1. PRINCIPALES LOCALIDADES

El municipio se encuentra integrado por 190 localidades, donde la mayor concentración de población se localiza en la localidad de Tampate, seguida de Aquismón cabecera municipal, Tampemoche, San Pedro de las Anonas, Tancuime, El Zapote, Tanute, Tanchanaco, Tampaxal, Tanchachín, Tamapatz, Lanim, Paxalja, Rancho Nuevo, Muhuatl, El Jabalí, Barrio de la Cruz, San Rafael Tamapatz, El Aguacate, La Caldera, Puhuitze, Los Otates, Santa Bárbara, El Alitze, Obtojub "o" Campeche, Xolmón, localidades de con aproximadamente 500 habitantes.

### 11.2 CARACTERIZACIÓN DEL AYUNTAMIENTO



Víctor Hugo Martínez Guerrero.  
PRESIDENTE MUNICIPAL DE  
AQUISMÓN, S.L.P.

### **Composición del Ayuntamiento**

<b>Aquismón</b>			
<b>Partido</b>	<b>Cargo</b>	<b>Propietarios</b>	<b>Suplentes</b>
<b>Candidatura Común PAN-PNA</b>	Presidente	Víctor Hugo Martínez Guerrero	
	Regidor de Mayoría Relativa	Ramiro Durán Rubio	Santos Hipólito Santiago Josefa
	Síndico	Ana Delia Santos Martínez	Patricia García Ruiz
<b>PAN</b>	Regidor de Representación Proporcional 1	Apolinar Martínez Aguilar	Aurelio Martínez Cruz
<b>PAN</b>	Regidor de Representación Proporcional 2	Pablo García López	Venancio García Lora
<b>Coalición "Compromiso por San Luis"</b>	Regidor de Representación Proporcional 3	Carlos Adrián Cepeda Echavarría	Octavio Durán Aguilar
<b>PRD</b>	Regidor de Representación Proporcional 4	Ivette Torres Monreal	Francisca Hernández Sánchez
<b>PMC</b>	Regidor de Representación Proporcional 5	Lucino Chávez Cruz	Carmelo Martínez Martínez

### **Composición de la Administración**

<b>Responsable</b>	<b>Puesto</b>
Sergio Guadalupe Medina Palacios	Secretario Ayuntamiento
Eligio Villedas Guzmán	Tesorero Municipal
Fernando Secaida Hernández	Oficial Mayor
Vinulfo Hernández Ugarte	Contralor Interno
Héctor Obispo Martínez	Director Desarrollo Social
Jesús Hernández Gámez	Director Obras Públicas
Adolfo Bueno Cortés	Director Seguridad Pública
Armando Ledezma Fernández	Director Fomento Agropecuario
Eraclio Justo Julio	Director Asuntos Indígenas

El ejercicio de la Administración Municipal corresponde al Presidente Municipal, quien es el ejecutivo de las determinaciones del Ayuntamiento y tendrá las atribuciones y funciones que señale la Constitución Política de los Estados Unidos Mexicanos, La Constitución Política del Estado, La Ley Orgánica del Municipio Libre y El Bando de Policía y Buen Gobierno de su Municipio.

*Regidor.-* Son los encargados de vigilar la correcta prestación de los servicios públicos; así como el adecuado funcionamiento de las diversas ramas de la administración municipal, sus facultades y obligaciones se encuentran contempladas en la Ley Orgánica del Municipio Libre del Estado de San Luis Potosí.

*Síndicos.-* Es el encargado de la defensa de los intereses municipales y de la representación Jurídica del Ayuntamiento y le corresponden las facultades y obligaciones contenidas en la Ley Orgánica del Municipio Libre del Estado de San Luis Potosí.

*Secretario del ayuntamiento.-* Es el encargado del despacho de los Asuntos y para auxiliar al Presidente Municipal en sus funciones y le corresponden las

### **Principales Comisiones del Ayuntamiento**

<b>Comisión</b>	<b>Responsable</b>
De Hacienda Municipal	1er. Regidor
De Gobernación	1er. Regidor
De Policía Preventiva y Transito	2º. Regidor
De Alumbrado Público	3er. Regidor
De Desarrollo Rural y Asuntos Indígenas	4º. Regidor

facultades y obligaciones contenidas en la Ley Orgánica del Municipio Libre del Estado de San Luis Potosí.

*Tesorero.-* Es el encargado de recaudar, distribuir, administrar y en general del control del erario municipal y le corresponden las facultades y obligaciones contenidas en la Ley Orgánica del Municipio Libre del Estado de San Luis Potosí.

*Oficialía mayor.-* Es el encargado de proporcionar el apoyo administrativo a las dependencias, unidades y organismos municipales sus principales funciones se encuentran contenidas en la Ley Orgánica del Municipio Libre del Estado de San Luis Potosí.

*Contraloría.-* Se encarga de Fiscalizar el Ingreso y ejercicio del gasto público municipal y su congruencia con el presupuesto de egresos de entre otras, además de las facultades y obligaciones contenidas en la Ley Orgánica del Municipio Libre del Estado de San Luis Potosí.

### **Principales Direcciones o Departamentos**

*Obras Públicas.-* Se encarga del cumplimiento de los programas de obra pública, aprobados por el ayuntamiento.

*Servicios Públicos Municipales.-* Es la dependencia encargada de dotar, coordinar, controlar y supervisar la adecuada, oportuna y eficaz prestación de los públicos que presta el municipio.

*Desarrollo Urbano.-* Se encarga de formular y conducir las políticas generales de asentamientos humanos, urbanismo, vivienda y ecología dentro del municipio.

*Desarrollo Económico.-* Es la dependencia responsable de promover, gestionar e impulsar el desarrollo económico del municipio en todos sus ordenes.

*Cultura y Deporte.-* Es la encargada de promover y apoyar los programas de cultura y deporte aprobados por el ayuntamiento.

*Comunicación Social.-* Le corresponde difundir a través de los distintos medios de comunicación, las disposiciones, acciones, planes y programas de Gobierno Municipal.

*Oficialía del Registro Civil.-* Le corresponde levantar las actas relativas en los libros debidamente autorizados y la expedición de las copias certificadas de las mismas de nacimiento, reconocimiento de hijos, adopción, matrimonio, divorcio, tutela, emancipación y defunción de los mexicanos y extranjeros residentes en el municipio, así como inscribir las ejecutorias que declaren la ausencia, la presunción de muerte o que se ha perdido la capacidad para administrar bienes y en general cumplir con las disposiciones y procedimientos que determine la Dirección del Registro Civil del Gobierno del Estado.

*Alcoholes.-* Se encarga de vigilar y supervisar la venta y consumo de Bebidas Alcohólicas, recayendo la misma en las personas físicas y morales que tengan establecimientos o locales destinados a la venta y consumo de bebidas alcohólicas.

*Establecimientos Comerciales y de Servicios.-* Se encarga de vigilar el funcionamiento y horario de los giros comerciales y de servicio.

*Policía Municipal.-* Se encarga de mantener la tranquilidad y el orden público dentro del territorio municipal, protegiendo los intereses de la sociedad, teniendo como funciones especiales la de vigilancia, defensa social y sobre todo la prevención de la comisión de delitos y faltas al Bando de Policía y Buen Gobierno y Reglamentos vigentes por parte de los habitantes y los transeúntes.

*Limpia y Aseo Público.-* Se encarga de las actividades de limpia y aseo público dentro del territorio Municipal, invitando para tal fin a la sociedad en general a participar manteniendo limpio su municipio.

*Tránsito Municipal.-* Se encarga de controlar el tránsito de todo tipo de vehículos, peatones y semovientes en el municipio.

*Rastro Municipal.-* Tiene por objeto vigilar y supervisar que los Rastros existentes cuenten con el permiso municipal, así como supervisar que el sacrificio de ganado porcino, bovino, caprino, aves y otros destinados a la alimentación urbana cumplan con las normas que se dicten sobre la materia.

**Ecología y Protección al Ambiente.-** Vigila y Supervisa la conservación, protección, restauración del medio ambiente, así como para el control, corrección y prevención en los procesos del deterioro del mismo.

**Panteones.-** Se encarga de regular el establecimiento, el uso, las actividades, el funcionamiento, conservación y operación de los Cementerios que se encuentran dentro del Municipio, constituyendo un servicio público que comprende la inhumación, exhumación, reinhumación y cremación de cadáveres y restos humanos áridos o cremados.

**Mercados.-** Se encarga de supervisar las actividades relativas a la administración, preservación y explotación del servicio público de mercados, asimismo vigila el cumplimiento que las normas, políticas y procedimientos para el control, administración, inspección y vigilancia de las plazas, áreas públicas, pisos y mercados se dicten al respecto, relativo a su ocupación por los particulares que se dediquen en ellas al ejercicio del comercio.

**Protección Civil.-** Se encarga de prevenir, controlar y volver a la normalidad los casos de emergencia, producto de la presencia de fenómenos destructivos de origen natural o humano.

**Recreación y Espectáculos Públicos.-** Se encarga de controlar y vigilar la promoción y ejecución de las actividades recreativas y espectáculos públicos.

### 11.3 REGIONALIZACIÓN POLÍTICA

Pertenece al Décimo Cuarto Local electoral con cabecera en Tancanhuitz, y al Séptimo Federal con cabecera en Tamazunchale.

### 11.2 REGLAMENTO MUNICIPAL

Tipo de Reglamento	Fecha
Bando de Policía y Buen Gobierno	27-feb-2003
Reglamento del Sistema Municipal para el Desarrollo Integral de la Familia	24-abr-1999

### 11.3 CRONOLOGÍA DE LOS PRESIDENTES MUNICIPALES

Presidente Municipal	Período de Gobierno
Manuel Orendáin Morales	1953 - 1955
Reyes Medellín Martínez	1956 - 1958
Teodoro Rubio Anaya	1962 - 1964
Pompeyo Echevarría Martínez	1965 - 1967
Carmelo Márquez Márquez	1968 - 1970
Eufemio Aguilar González	1971 - 1973
Alfonso Palazuelos Barrios	1974 - 1976
Nabor Rodríguez Aguillón	1977 - 1979
Miguel Rubio Echevarría	1980 - 1982
Juan Diego Echevarría Barrios	1983 - 1985
Adán Martínez Flores	1986 - 1988
Teodoro Rubio Chavarría	1992 - 1994
Efraín Rodríguez Gallegos	1995 - 1997
Adán Barrios Compeán	1997 - 2000
Constantino Hernández Miranda	2000 - 2003
Eugenio Márquez Fernández	2004 - 2006
José Antonio Martínez Guerrero	2007 - 2009
Héctor López Balderas	2009 - 2012
Víctor Hugo Martínez Guerrero	2012 - 2015

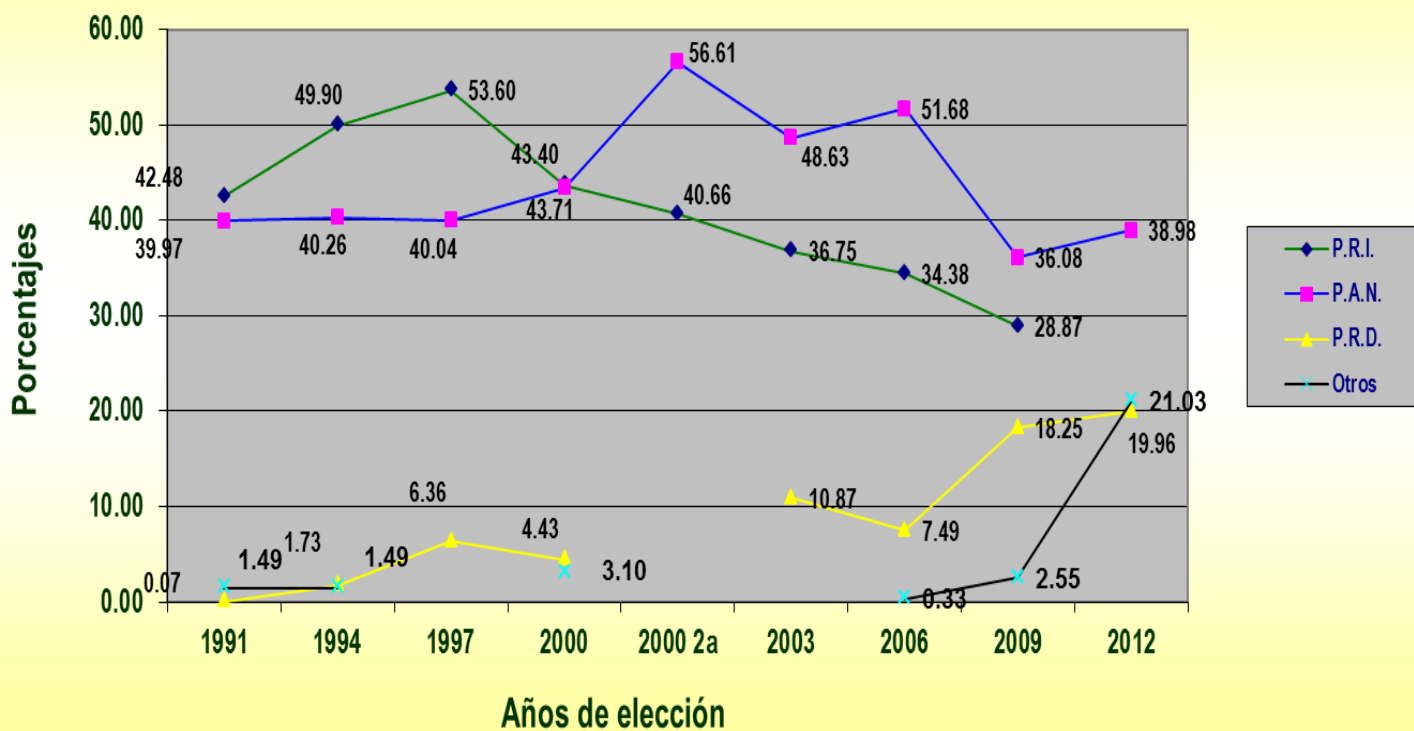
### 11.4 SISTEMA D.I.F. MUNICIPAL

Aquismón	
Presidenta del DIF Municipal	Profa. Sanjuanita Gallardo Herrera
Coordinadora del DIF Municipal	Sra. Ma. Luisa Ledezma Fernández
Domicilio DIF Municipal	Zaragoza S/N Zona Centro
Teléfono del DIF Municipal	01 482 36 8 00 78
C.P.	79760

## 12. COMPORTAMIENTO ELECTORAL

Tipo de elección/Partido	PRI	%	PAN	%	PRD	%	Otros	%	No Reg	%	Nulos	%	Nominal	Total	%
Elecciones ordinarias 1991	2399	42.448	2257	39.97	4	0.07	84	1.49	381	6.75	522	9.24	13266	5647	42.57
Elecciones ordinarias 1994	4481	49.90	3615	40.26	155	1.73	134	1.49	595	6.63	0	0.00	14887	8980	60.32
Elecciones ordinarias 1997	5321	53.60	3975	40.04	631	6.36	0	0.00	0	0.00	0	0.00		9927	
Elecciones ordinarias 2000	5434	43.71	5395	43.40	551	4.43	385	3.10	25	0.20	642	5.16	19663	12432	63.23
Elecciones 2ª vuelta 2000	4949	40.66	6890	56.61	0	0.00	0	0.00	0	0.00	332	2.73	19663	12171	61.90
Elecciones ordinarias 2003	4731	36.75	6260	48.63	1399	10.87		0.00	20	0.16	462	3.59	20683	12872	62.23
Elecciones ordinarias 2006	5492	34.38	8256	51.69	1197	7.49	52	0.33	93	0.58	883	5.53	23881	15973	66.89
Elecciones ordinarias 2009	5213	28.87	6516	36.08	3296	18.25	460	2.55	15	0.08	986	5.46	26192	18059	68.95
Elecciones ordinarias 2012	0	0.00	7903	38.98	4048	19.96	4265	21.03	37	0.18	902	4.45	27196	20276	74.56

### Comportamiento gráfico electoral



## 13. CRÉDITOS

### NOMECLATURA.

- ◆ Instituto Nacional para el Federalismo y el Desarrollo Municipal. Los Municipios de San Luis Potosí, en "Colección: Enciclopedia de los Municipios de México", Tomo 8.

### MEDIO FÍSICO

- ◆ Secretaría de Desarrollo Agropecuario y Recursos Hidráulicos del Estado de San Luis Potosí. Campo Potosino. 2009.
- ◆ Comité Técnico Regional de Estadística e Información Geográfica del Estado de San Luis Potosí. [www.ctreig.gob.mx](http://www.ctreig.gob.mx)
- ◆ Coordinación Estatal para el Fortalecimiento Institucional de los Municipios. Elaboraciones propias.
- ◆ Información de Soporte para el Plan Municipal de Desarrollo 2012-2015. Secretaría de Desarrollo Social y Regional.

### INFRAESTRUCTURA SOCIAL Y DE COMUNICACIONES

- ◆ Instituto Nacional de Estadística y Geografía. II Censo de Población y Vivienda 2005. Tabulados Básicos de San Luis Potosí.
- ◆ Secretaría de Educación de Gobierno del Estado. Resumen General por Sostenimiento 2009-2010.
- ◆ Comité Técnico Regional de Estadística e Información Geográfica del Estado de San Luis Potosí. [www.ctreig.gob.mx](http://www.ctreig.gob.mx)
- ◆ Secretaría de comunicaciones y Transportes. Reporte de Telefonía Rural.

- ◆ Instituto Nacional de Estadística y Geografía. Censo de Población y Vivienda 2010. Reporte Temático ITER 2010.
- ◆ Información de Soporte para el Plan Municipal de Desarrollo 2012-2015. Secretaría de Desarrollo Social y Regional.

### FONDOS MUNICIPALES

- ◆ Secretaría de Desarrollo Social y Regional. Dirección General de Planeación.
- ◆ Coordinación Estatal para el Fortalecimiento Institucional de los Municipios. Elaboraciones propias.

### ATRACTIVOS CULTURALES Y TURÍSTICOS

- ◆ Instituto Nacional para el Federalismo y el Desarrollo Municipal. Los Municipios de San Luis Potosí, en "Colección: Enciclopedia de los Municipios de México", Tomo 8.
- ◆ Secretaría de Turismo de Gobierno del Estado. Promoción fotografías.

### GOBIERNO

- ◆ Consejo Estatal Electoral del Estado de San Luis Potosí. Los Electos 2009.
- ◆ Periódico Oficial de Gobierno del Estado de San Luis Potosí.
- ◆ Coordinación Estatal para el Fortalecimiento Institucional de los Municipios. Elaboraciones propias.
- ◆ Pedraza Montes José Francisco. Sinopsis Histórica de los Municipios del Estado. Centro de Desarrollo Municipal. 1994.

## **HISTORIA**

- ◆ Pedraza Montes José Francisco. Sinopsis Histórica de los Municipios del Estado. Centro de Desarrollo Municipal. 1994.

## **PERFIL SOCIODEMOGRÁFICO**

- ◆ Instituto Nacional de Estadística y Geografía. Censo de Población y Vivienda 2010. Tabulados Básicos de San Luis Potosí.
- ◆ Comité Técnico Regional de Estadística e Información Geográfica del Estado de San Luis Potosí. [www.ctreig.gob.mx](http://www.ctreig.gob.mx)
- ◆ Instituto Nacional de Estadística y Geografía. Censo de Población y Vivienda 2010. Reporte Temático ITER 2010.
- ◆ Información de Soporte para el Plan Municipal de Desarrollo 2012-2015. Secretaría de Desarrollo Social y Regional.

## **ACTIVIDAD ECONÓMICA**

- ◆ Secretaría de Desarrollo Agropecuario y Recursos Hidráulicos del Estado de San Luis Potosí. Campo Potosino. 2010.
- ◆ Servicio de Información Agroalimentaria y Pesquera. Información de la Delegación Estatal, Distritos de Desarrollo Rural y Cader'S de la SAGARPA.
- ◆ Instituto Nacional de Estadística y Geografía. II Censo de Población y Vivienda 2005. Tabulados Básicos de San Luis Potosí.
- ◆ Secretaría de Desarrollo Económico de Gobierno del Estado. Direcciones de Fomento a la Micro y Pequeña Empresa. 2006.

- ◆ Instituto Nacional de Estadística y Geografía. Censo de Población y Vivienda 2010. Reporte Temático ITER 2010.
- ◆ Información de Soporte para el Plan Municipal de Desarrollo 2012-2015. Secretaría de Desarrollo Social y Regional.

## **INDICADORES DE MARGINACIÓN MUNICIPAL**

- ◆ Consejo Estatal de Población. Indicadores de Marginación. 2005.

## **MARCO AMBIENTAL**

- ◆ Secretaría del Medio Ambiente y Recursos Naturales. Información Ambiental Municipal.

## **COMPORTEAMIENTO ELECTORAL**

- ◆ Consejo Estatal Electoral del Estado de San Luis Potosí. Los Electos 2009.
- ◆ Coordinación Estatal para el Fortalecimiento Institucional de los Municipios. Elaboraciones propias.

**NOTA: ESTE PRODUCTO ES DE CONSULTA Y NO SE PERMITE SU ALTERACIÓN; SÓLO SE AUTORIZA SU IMPRESIÓN Y MANEJO MAGNÉTICO, CITÁNDOSE A LA COORDINACIÓN ESTATAL PARA EL FORTALECIMIENTO INSTITUCIONAL DE LOS MUNICIPIOS COMO GENERADORA DEL PRESENTE TRABAJO.**



Coordinación Estatal  
para el Fortalecimiento  
Institucional de los Municipios

Interior Parque Tangamanga II s/n  
Col. Industrial Aviación, C.P. 78140  
San Luis Potosí, S.L.P.

Tels: (444) 8.12.83.98 / 8.14.78.04 / 8.14.80.87 Fax: (444) 8.14.28.39  
[www.cefimslp.gob.mx](http://www.cefimslp.gob.mx)

Horario de atención de Lunes a Viernes de 8:00 a 15:00 hrs

Elaboración: Subdirección de Informática y Estadística.

Contenido: *L.E. Armín Rodríguez Celia*

Formato y Edición: *I.S.C. David Alberto Blanco Pérez y*

*I.T.I. Luz María Álvarez García.*

Comentarios y sugerencias con el *L.E. Armín Rodríguez Celia* al correo  
[cefim\\_arodriguez@slp.gob.mx](mailto:cefim_arodriguez@slp.gob.mx)