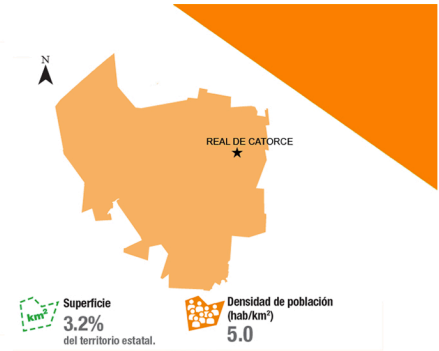




Catorce



En 1773, Sebastián Coronado y Manuel Martínez encontraron una veta de plata, a ellos se les atribuye haber descubierto las minas de Catorce, aunque los fundadores fueron los señores Bernabé Zepeda y Patricio Cuello en 1778. A partir de ese año se le asignó el nombre de «Real de Nuestra Señora de la Concepción de Guadalupe de Álamo». Tras la Independencia quedó el nombre de «Catorce» y desde el 2002 cuenta con la declaratoria de Pueblo mágico.

El municipio se encuentra en la zona altiplano del Estado y está integrado por 112 localidades, la mayor concentración de población se localiza en la cabecera municipal, Estación Catorce y La Cardoncita.


Entre sus monumentos históricos podemos mencionar la Parroquia de La Purísima Concepción, el túnel de Ogarrio construido entre 1897 y 1901, palenque de gallos, la plaza de toros, el Panteón Antiguo de San Francisco, el Centro Cultural Casa de Moneda y un salón de Cabildo del siglo XIX.



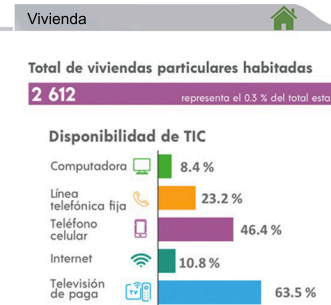
Tiene una ruta histórica cultural decretada área natural protegida (1994), donde el peyote es la planta sagrada para sus rituales.



El Cerro del Quemado conocido por los huicholes como el lugar donde nace el sol es su principal Centro Ceremonial.



En 1873, la mina «La Purísima» de Catorce usó por primera vez en México, la dinamita para extracción de mineral de plata.



MARÍA GUADALUPE CARRILLO RODRÍGUEZ
Presidenta reelecta 2018 - 2021, 2021 - 2024

ISRAEL ALMAGUER ROMERO | Regidor
MA. GUADALUPE CARIDAD ALONSO REAL | Síndico



9,579 habitantes

El 4 de octubre tienen sus fiestas populares en honor a San Francisco de Asís, una de las imágenes que recibe el mayor culto al ser visitada por miles de peregrinos, especialmente del norte de la república. En la fiesta también se realizan bailes tradicionales y podrás encontrar artesanías del grupo étnico Wirrárica, inspiradas en la tradición y mitología huichol.